

1. Satzung zur Änderung der Satzung des Wasserverbandes Bekau

Aufgrund des § 6 des Gesetzes über Wasser- und Bodenverbände (Wasserverbandsgesetz - WVG) vom 12.02.1991 (BGBl. I. S. 405) wird nach Beschlussfassung durch den Verbandsausschuss vom 15.12.2015 folgende 1. Satzung zur Änderung der Satzung des Wasserverbandes Bekau erlassen.

Artikel 1

§ 1

(zu §§ 3, 6 WVG)

Name, Sitz, Verbandsgebiet

wird wie folgt geändert:

(1) bis (4) unverändert

(5) Das Verbandsgebiet ist ca. **14.834** Hektar groß. Es handelt sich um Flächen in den Gemeinden Aasbüttel, Agethorst, Bekdorf, Bekmünde, Bokelrehm, Bokhorst, Christinenthal, Drage, Hadenfeld, Hohenaspe, Hohenlockstedt, Huje, Itzehoe, Kaaks, Kaisborstel, Kleve, Krummendiek, Looft, Mehlbek, Moorhusen, Nienbüttel, Nutteln, Oldenborstel, Oldendorf, Ottenbüttel, Peissen, Pöschendorf, Puls, Reher, Schenefeld, Stördorf und Warringholz, **ausschließlich der mit Schreiben des Kreises Steinburg vom 16.06.1970 in den heutigen Wasser- und Bodenverband Haaleraugebiet umgegliederten Flächen.**

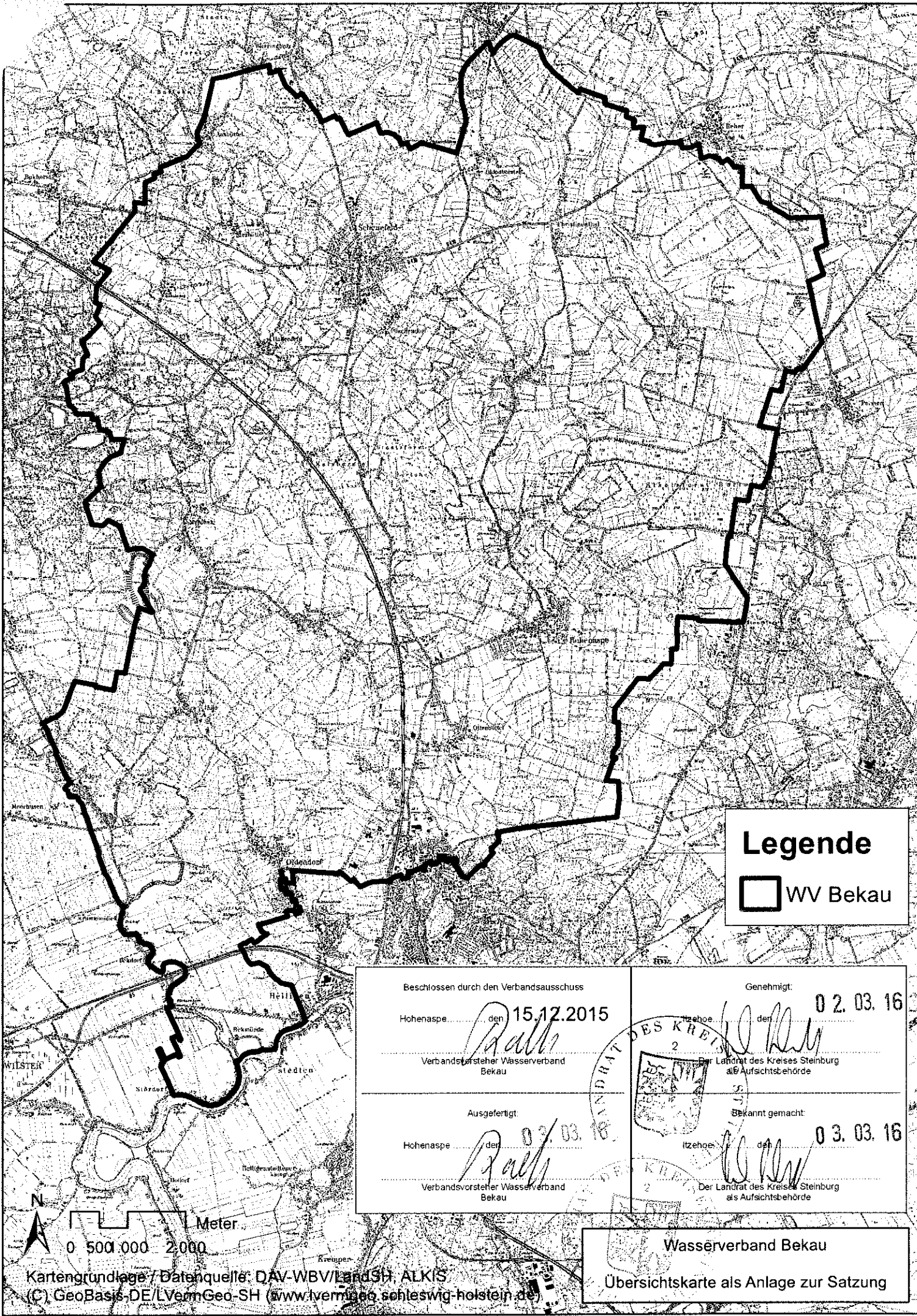
(6) und (7) unverändert

Artikel 2

Inkrafttreten:

Diese 1. Satzung zur Änderung der Satzung des Wasserverbandes Bekau tritt am Tage nach ihrer Bekanntmachung in Kraft.

Beschlossen durch den Verbandsausschuss	Genehmigt:
Hohenaspe, den 15.12.2015	Itzehoe den 02.03.16
 Verbandsvorsteher Wasserverband Bekau	 Der Landrat des Kreises Steinburg als Aufsichtsbehörde
Ausgefertigt:	Bekannt gemacht:
Hohenaspe, den 03.03.16	Itzehoe den 03.03.16
 Verbandsvorsteher Wasserverband Bekau	 Der Landrat des Kreises Steinburg als Aufsichtsbehörde




Legende

 WV Bekau


Beschlossen durch den Verbandsausschuss

Hohenaspe den 15.12.2015


Verbandsvorsteher Wasserverband
Bekau

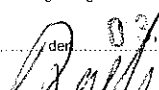
Genehmigt:

den 02.03.16


Der Landrat des Kreises Steinburg
als Aufsichtsbehörde


Ausgefertigt:

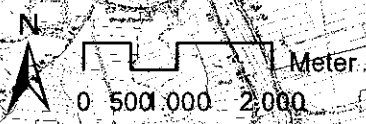
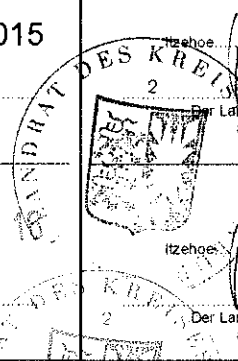
Hohenaspe den 03.03.16


Verbandsvorsteher Wasserverband
Bekau

Bekannt gemacht:

den 03.03.16


Der Landrat des Kreises Steinburg
als Aufsichtsbehörde



Kartengrundlage / Datenquelle: DAV-WBV/LandSH, ALKIS
(C) GeoBasis-DE/LVermGeo-SH (www.lvermgeo.schleswig-holstein.de)

Wasserverband Bekau
Übersichtskarte als Anlage zur Satzung